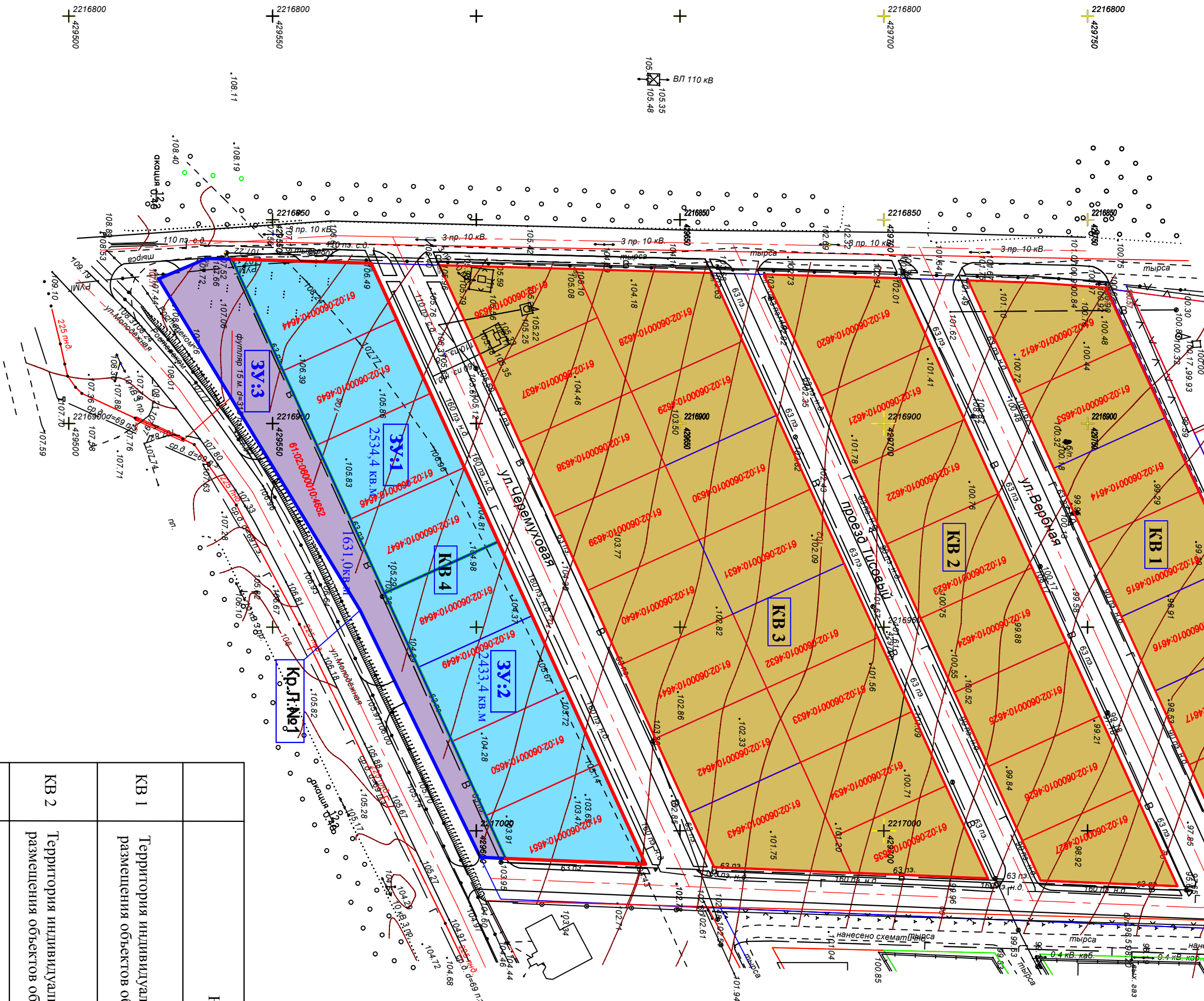
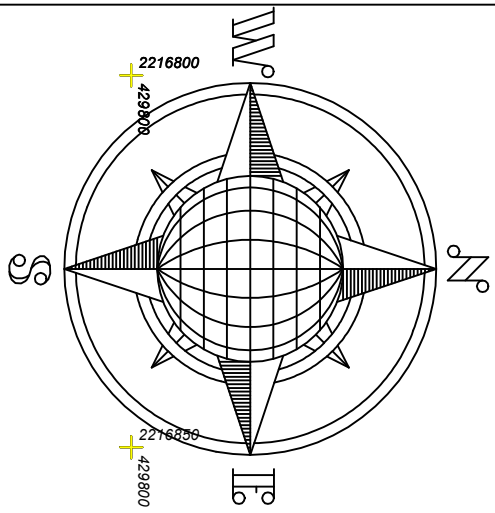
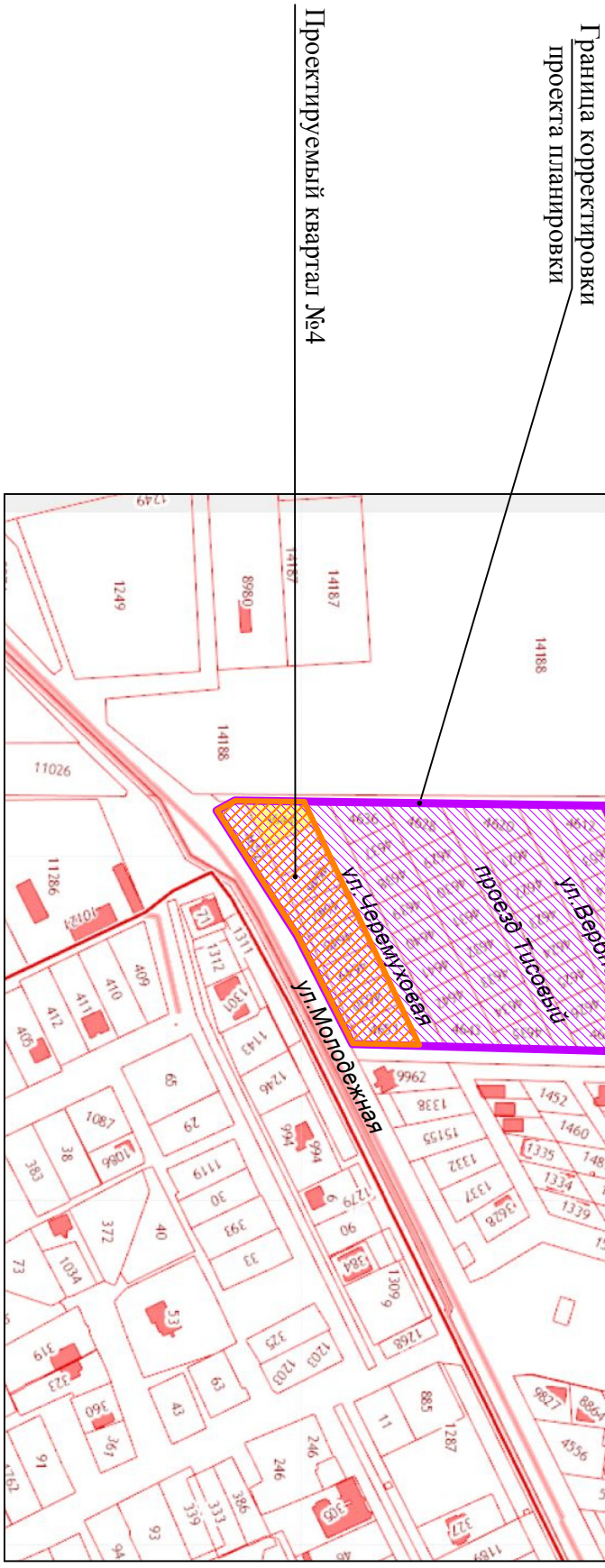


# M 1:1000





## Ситуационный план



	Наименование	Примечание
КВ 1	Территория индивидуального жилищного строительства и размещения объектов обслуживания жилой застройки	4915,1м <sup>2</sup>
КВ 2	Территория индивидуального жилищного строительства и размещения объектов обслуживания жилой застройки	4904,3 м <sup>2</sup>
КВ 3	Территория индивидуального жилищного строительства и размещения объектов обслуживания жилой застройки	9772,9 м <sup>2</sup>
КВ 4	Территория для размещения объектов обслуживания жилой застройки - магазинов	6598,8 м <sup>2</sup>



# УСЛОВНЫЕ ОБОЗНАЧЕНИЯ

- |   |  |
|---|--|
|  | Границы земельных участков, стоящих на кадастровом учете |
|  | Красная линия (утвержденная)                             |
|  | Красная линия (проектируемая)                            |
|  | Границы вновь образуемых земельных участков              |

**КВ 1, КВ 2, КВ 3** Квартилы существующей жилой застройки

#### КВ 4 Проектируемый квартал объектов обслуживания жилой застройки

Площадь вновь образуемых земельных участков

Кадастровые номера участков  
61:02:0601002:62

### Обозначение образуемых земельных участков

Территория для размещения объектов обслуживания жилой застройки:

- МАГАЗИНОВ

- парк-парк

Зона индивидуального жилищного строительства и размещения объектов обслуживания жилой застройки

1. Чертеж разработан на основе топо-геодезических изысканий, выполненных АМУП "Архитектура и градостроительство" в июле 2019г.
2. Система координат – МСК 61
3. Система высот – Балтийская
4. Чертеж выполнен с учетом сложившихся параметров улично-дорожной сети.
5. Каталог координат изменяемых красных линий приведен в положении о характеристиках планируемого развития территории.

				66-2019-1ПШ	
Должность	Ф.И.О.	Подпись	Дата	<p>Проект внесения изменений в проект планировки территории и проект межевания территории в части земельных участков с кадастровыми номерами: 61:02:0600010:04645, 61:02:0600010:04646, 61:02:0600010:04647, 61:02:0600010:04648, 61:02:0600010:04649, 61:02:0600010:04650, 61:02:0600010:04651, 61:02:0600010:04652, расположенных по адресу: Республика Саха (Якутия) г. Якутск, ул. Родниковой</p> <p>Проект планировки. Основная часть.</p> <p>Чертеж планировки территории, М 1:1000.</p> <p>АМУП "Архитектура и градостроительство"</p>	
Директор	Войнова Т.Г.		07/2019		
Проверил	Никольская Е.		07/2019		
Разработал	Панкова Л.В.		07/2019		
				Страница	Листов
				III	1